

UCHWAŁA NR III/15/10

RADY GMINY BOĆKI

z dnia 29 grudnia 2010r.

w sprawie zatwierdzenia Planu Odnowy Miejscowości Andryjanki

Na podstawie art. 18 ust.2 pkt 9 lit. e ustawy z dnia 8 marca 1990r. o samorządzie gminnym /Dz. U. z 2001r. Nr 142, poz. 1591, z 2002r. Nr 23, poz. 220, Nr 62, poz. 558, Nr 113, poz. 984, Nr 153, poz. 1271, Nr 214, poz. 1806, z 2003r. Nr 80, poz. 717, Nr 162, poz. 1568, z 2004r. Nr 102, poz. 1055, Nr 116, poz. 1203 i Nr 167 poz. 1759, z 2005r. Nr 172, poz. 1441 i Nr 175, poz. 1475, z 2006r. Nr 17 poz. 128 i Nr 146, poz. 1055, Nr 181 poz. 1337 oraz z 2007r. Nr 48, poz. 327, Nr 138, poz. 974 i Nr 173, poz. 1218, z 2008r. Nr 180, poz. 1111, Nr 223, poz. 1458, z 2009r. Nr 52, poz. 420, Nr 157, poz. 1241 z 2010r. Nr 28, poz. 142 i 146, Nr 40, poz. 230, Nr 106, poz. 675/ uchwała się co następuje:

§ 1. Zatwierdza się Plan Odnowy Miejscowości Andryjanki do realizacji zadań wynikających z działania 3.2. Podstawowe usługi dla gospodarki i ludności wiejskiej oraz działania 3.3 Odnowa i rozwój wsi w ramach Programu Rozwoju Obszarów Wiejskich 2007-2013 stanowiącej załącznik do uchwały.

§ 2. Wykonanie Uchwały powierza się Wójtowi Gminy.

§ 3. Uchwała wchodzi w życie z dniem podjęcia.

Przewodniczący Rady Gminy

Krzysztof Bazylewski

Załącznik
do uchwały Nr III/15/10
Rada Gminy Boćki
z dnia 29.12.2010r.

Plan Odnowy Miejscowości Andryjanki

Gmina Boćki

Powiat Bielski

Województwo Podlaskie

Spis treści

1. Założenia Planu Odnowy Miejscowości.....	3
2. Charakterystyka obecnej sytuacji	6
2.1. Podstawowe informacje.....	6
2.2.1. Położenie administracyjno – geograficzne	6
2.2.2. Demografia	6
3. Inwentaryzacja zasobów	7
3.1. Środowisko przyrodnicze, położenie	9
3.2. Rolnictwo i gospodarka	10
3.3. Działalność kulturalna	11
3.4. Zabytki	11
4. Analiza SWOT – Diagnoza możliwości rozwojowych	13
5. Kierunki rozwoju miejscowości.....	14
6. Nasza wizja.	15
7. Opis przedsięwzięć przewidzianych do realizacji w latach 2010 – 2018	16
8. Opis i charakterystyka obszarów o szczególnym znaczeniu dla zaspokojenia potrzeb mieszkańców, sprzyjających nawiązywaniu kontaktów społecznych, ze względu na ich położenie oraz cechy funkcjonalno-przestrzenne.	17
9. Szacunkowe koszty realizacji przedsięwzięć.....	19

„...Twórcie kulturę wsi, w której obok nowych wymiarów, jakie niosą czasy, pozostanie - jak u dobrego gospodarza – miejsce na rzeczy dawne, uświęcone tradycją, potwierdzone przez prawdę wieków...”

Jan Paweł II

Krosno, 10 październik 1997 r.

1. Założenia Planu Odnowy Miejscowości

Rozwój i odnowa obszarów wiejskich to jedno z kluczowych wyzwań, jakie stoją przed Polską w okresie integracji z Unią Europejską. Zasadniczym jej celem jest wzmocnienie działań służących zmniejszaniu istniejących dysproporcji i różnic w poziomie rozwoju obszarów wiejskich w stosunku do terenów miejskich.

Plan Odnowy Miejscowości jest jednym z najważniejszych elementów odnowy wsi, jej rozwoju oraz poprawy warunków pracy i życia mieszkańców. Sporządzenie i uchwalenie takiego dokumentu stanowi niezbędny warunek przy aplikowaniu o środki finansowe w ramach „Programu Rozwoju Obszarów Wiejskich 2007-2013” działanie „Odnowa i rozwój wsi”, jak również stanowić będzie wytyczne dla władz Gminy Boćki przy opracowaniu kierunków rozwoju wsi Andryjanki.

Celem działania „Odnowa i rozwój wsi” jest poprawa jakości życia na obszarach wiejskich poprzez zaspokojenie potrzeb społecznych i kulturalnych mieszkańców wsi oraz promowanie obszarów wiejskich. Działanie umożliwi rozwój tożsamości społeczności wiejskiej, zachowanie dziedzictwa kulturowego i specyfiki obszarów wiejskich oraz wpłynie na wzrost ich atrakcyjności turystycznej i inwestycyjnej.

W ramach działania pomocą finansową zostaną objęte projekty dotyczące:

1. budowy, przebudowy, remontu lub wyposażenia obiektów:
 - a) pełniących funkcje publiczne, społeczno-kulturalne, rekreacyjne i sportowe,
 - b) służących promocji obszarów wiejskich, w tym propagowaniu i zachowaniu dziedzictwa historycznego, tradycji, sztuki oraz kultury,
2. kształtowania obszaru przestrzeni publicznej;

3. budowy remontu lub przebudowy infrastruktury związanej z rozwojem funkcji turystycznych, sportowych lub społeczno-kulturalnych;
4. zakupu obiektów charakterystycznych dla tradycji budownictwa w danym regionie, w tym budynków będących zabytkami, z przeznaczeniem na cele publiczne;
5. odnawiania, eksponowania lub konserwacji lokalnych pomników historycznych, budynków będących zabytkami lub miejsc pamięci;
6. kultywowania tradycji społeczności lokalnej oraz tradycyjnych zawodów.

Niniejsze opracowanie zawiera charakterystykę miejscowości, inwentaryzację zasobów służącą ujęciu stanu rzeczywistego, analizę SWOT czyli mocne i słabe strony miejscowości, planowane kierunki rozwoju, przedsięwzięcia wraz z szacunkowym kosztorysem i harmonogramem działań.

Plan Odnowy Miejscowości Andryjanki to dokument, który określa strategię działań w sferze społeczno-gospodarczej na lata 2010-2018. Niniejszy plan jest planem otwartym stwarzającym możliwość aktualizacji w zależności od potrzeb społecznych i uwarunkowań finansowych. Oznacza to, że mogą być dopisywane nowe zadania, a także to, że może zmienić się kolejność ich realizacji w zależności od uruchomienia i dostępu do funduszy UE.

Uwarunkowania Planu Odnowy Miejscowości polegają na tym, że ma on zdecentralizowany, lokalny charakter, obejmuje ograniczony teren jednej miejscowości i przygotowywany jest (przy udziale przedstawicieli gminy) z inicjatywy i przez mieszkańców miejscowości.

Specyfika planu polega na tym, że jest on ukierunkowany na zagadnienia cywilizacyjno-kulturowe, koncentruje się na prostych, lokalnych przedsięwzięciach, które prowadzić mają do poprawy standardu i jakości życia mieszkańców. Ma mniej pro-gospodarczy, a bardziej pro-społeczny i pro-kulturowy charakter. I dzięki temu może stanowić doskonałe uzupełnienie strategii rozwoju całej gminy, która zazwyczaj koncentruje się na zagadnieniach infrastrukturalnych i gospodarczych.

Celem planu jest podtrzymanie lub odtworzenie atrakcyjności wsi jako miejsca zamieszkania i zaplanowanie oraz przeprowadzenie tego w sposób dostępny, oczekiwany i popierany oraz wykonalny dla lokalnej społeczności. Jest to szczególnie ważne w dzisiejszej sytuacji, gdy miasta oferują konkurencyjną alternatywę zamieszkania, a rolnictwo traci swą atrakcyjność jako źródło utrzymania, co prowadzi m.in. do migracji młodych ludzi, szczególnie tych lepiej wykształconych ze wsi do miasta.

Idea odnowy wsi wyrasta z przekonania, że odnowiona, doinwestowana i ożywiona kulturowo wieś odzyska swoją atrakcyjność jako miejsce zamieszkania, zapewni swoim mieszkańcom godziwy standard i jakość życia oraz zdoła zatrzymać młodzież na miejscu. Nie jako „mini-miasto”, wysoko zurbanizowana i konkurująca z ośrodkami miejskimi bogactwem oferty, ale właśnie jako „nowa wieś”, nowoczesna, lecz ceniąca i zachowująca swój wiejski charakter i kulturową specyfikę.

Plan Odnowy ma więc charakter „planu małych kroków”, ale w kierunku wielkich celów. Małych kroków, które podejmowane przez mieszkańców przy finansowym i organizacyjnym wsparciu gminy doprowadzić mają do trwałej poprawy miejscowych warunków życia.

Korzyści wynikające z posiadania Planu Odnowy:

1. Plan umożliwia efektywne gospodarowanie zasobami takimi, jak środowisko, ludzie, infrastruktura i środki finansowe.
2. zapisanie tego procesu w formie dokumentu umożliwia stałą ocenę postępów i korygowanie błędów przez wszystkich członków społeczności lokalnej.
3. dokument umożliwia zaangażowanie władz lokalnych oraz mieszkańców w planowanie swojej przyszłości. Uwzględnienie różnych opinii, pomysłów i koncepcji często wymaga consensusu. Osiągnięty na drodze otwartej dyskusji pozwala na wypracowanie strategii, z którą będzie identyfikowała się społeczność lokalna.
4. tworzenie Planu Odnowy sprzyja realistycznej ocenie mocnych i słabych stron miejscowości a przez to przyjrzenie się możliwościom oraz potencjalnym problemom, które mogą się pojawić w przyszłości. W ten sposób można uniknąć wielu trudności.

Projekt wprowadzonych do Planu zadań powstał w oparciu o wytyczne środowiska lokalnego i konsultacji społecznych.

2. Charakterystyka obecnej sytuacji

2.1. Podstawowe informacje

2.2.1. Położenie administracyjno – geograficzne

Miejscowość Andryjanki jest jedną z 34 wsi sołeckich gminy Boćki. Położona jest w zachodniej części gminy Boćki, niedaleko drogi krajowej nr 19.

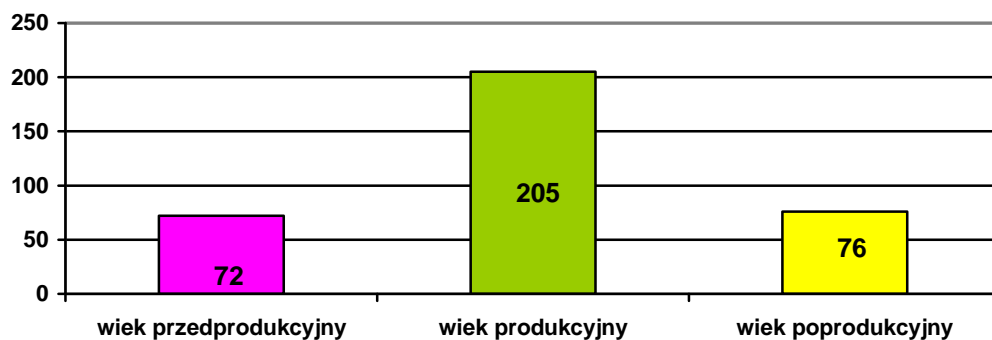
Gmina Boćki leży w południowej części Województwa Podlaskiego w Powiecie Bielskim. Od północy graniczy z Gminą Bielsk Podlaski, od wschodu z Gminami Orla i Kleszczele, od zachodu z Gminą Brańsk, od południa leżącymi w Powiecie Siemiatyckim Gminami Milejczyce i Dziadkowice. Terytorium gminy znajduje się na obszarze "Zielonych Płuc Polski". Miejscowość Andryjanki położone są w odległości ok. 23 km od miasta Bielsk Podlaski i ok. 5 km od Bociek. Dostępność komunikacyjną wsi należy ocenić jako dobrą i charakteryzującą się stałym rozwojem.

2.2.2. Demografia

Według danych Urzędu Gminy na dzień 01 stycznia 2010 roku obszar Gminy Boćki zamieszkiwało 4893 osób. Ludność wsi Andryjanki stanowi 7,21% ludności Gminy Boćki tj. 353 mieszkańców. Ludność jest zróżnicowana wyznaniowo co jest cechą charakterystyczną dla kresów wschodnich. Dobra lokalizacja a także istniejąca i dobrze działająca infrastruktura techniczna i społeczna sprawia, że w ostatnim czasie da się zaobserwować trend polegający na nabywaniu niezamieszkałych, starych zabudowań przez mieszkańców spoza miejscowości. odnawianiu i przystosowywania do zamieszkania.

Zestawienie struktury mieszkańców gminy według ekonomicznych grup wieku w 2010 r. przedstawia poniższa tabela i wykres.

Ludność gminy w:	Ogółem	%
└ wieku przedprodukcyjnym	72	20 %
└ wieku produkcyjnym	205	58 %
└ wieku poprodukcyjnym	76	22 %
razem	353	100 %



Na podstawie danych statystycznych, z analizy struktury wieku ludności wynika, że przybywa ludności w wieku produkcyjnym – grupa ta stanowi aktualnie 58 % ogólnej liczby mieszkańców. Ludność w wieku przedprodukcyjnym stanowi 20 %, natomiast w wieku poprodukcyjnym 22 %. Bardzo korzystnie przedstawia się procentowy stosunek ludności w wieku produkcyjnym do ludności w wieku poprodukcyjnym. We wsi Andryjanki dynamicznie wzrasta liczba ludności w wieku produkcyjnym, co rokuje prężny rozwój sołectwa w przyszłości.

3. Inwentaryzacja zasobów

Zasoby są to wszelkie elementy materialne i niematerialne wsi, które mogą być wykorzystane obecnie lub w przyszłości dla realizacji publicznych lub prywatnych przedsięwzięć w celu wykorzystania potencjału wsi i jej rozwoju.

- środowisko przyrodnicze i zasoby naturalne,
- środowisko kulturowe, dziedzictwo historyczne i religijne,
- infrastruktura,
- gospodarka, rolnictwo,
- sąsiedzi i przyjezdni,
- instytucje,
- ludzie, organizacje społeczne.

Tabela. *Jaka jest nasza wieś? – Diagnoza aktualnej sytuacji sołectwa*

Co ją wyróżnia?	Dobrze utrzymane walory krajobrazu; mieszkańcy dobrze się znają; środowisko naturalne nie jest zanieczyszczone. W miejscowości znajduje się filialna cerkiew prawosławna pod wezwaniem Podwyższenia Krzyża Świętego z 1914 roku.
Jakie pełni funkcje?	Funkcję mieszkaniową i rolniczą.
Co daje utrzymanie?	Część rodzin utrzymuje się z pracy najemnej, zaś pozostali utrzymują się z produkcji rolnej – roślinnej i zwierzęcej.
Kim są mieszkańcy? Jak są zorganizowani?	Wieś Andryjanki, podobne jak teren całej gminy zamieszkuje ludność zróżnicowana kulturowo. Mieszkańcy Andryjanek tworzą jedno sołectwo. Najważniejszą władzą jest zebranie wiejskie. We wsi jest rada sołecka oraz sołtys wsi. Wieś ma swego przedstawiciela w Radzie Gminy.
W jaki sposób rozwiązują problemy?	Problemy zgłaszane są przez zainteresowanych do sołtysa lub radnych, za pośrednictwem których docierają do Wójta Gminy. Sprawy wymagające zaangażowania Gminy zgłaszane są przez sołtysa lub radnych. Organizowane są również zebrania z mieszkańcami, na których omawiane są problemy nurtujące mieszkańców.
Jak wygląda nasza wieś?	Tradycyjna zabudowa tzw. ulicówka. Dobrze zachowany układ przestrzenny w zwartej zabudowie wsi, stara drewniana zabudowa występuje na przemian z budynkami murowanymi. Wieś rozłożona jest na znacznej odległości, część posesji wymaga odnowienia, część jest opuszczona, niekiedy występują tzw. „plomby” (niezabudowane działki pomiędzy istniejącymi zagrodami lub zabudową jednorodzinną).
Jakie obyczaje i tradycje są u nas pielęgnowane i rozwijane?	Zachowanie kultywowania tradycji i obyczajów świadczących o ciągłości kulturowej i więzach rodzinnych. Większość tradycji i obyczajów związanych jest z kultem religijnym. Dni szczególne na wsi to święta kościelne i cerkiewne, przede wszystkim

	Wielkanoc, Boże Narodzenie. Uroczyscie świętowane są także święta parafialne .
Jak wyglądają mieszkania i obejścia?	W ostatnich latach zauważalny jest trend budowania nowych domów i odnawiania starych chałup przy zachowaniu charakteru starej drewnianej zabudowy.
Jaki jest stan otoczenia i środowiska?	- środowisko naturalne niezdegradowane. - występuje wodociąg, sieci energetyczne, kanalizacja sanitarna
Jakie jest rolnictwo?	Rolnictwo dobrze rozwinięte oparte głównie na produkcji roślinnej.
Jakie są powiązania komunikacyjne	Wieś połączona jest drogą krajową nr 19 PKS.
Co proponujemy dzieciom i młodzieży?	Świetlica Wiejska

3.1. Środowisko przyrodnicze, położenie

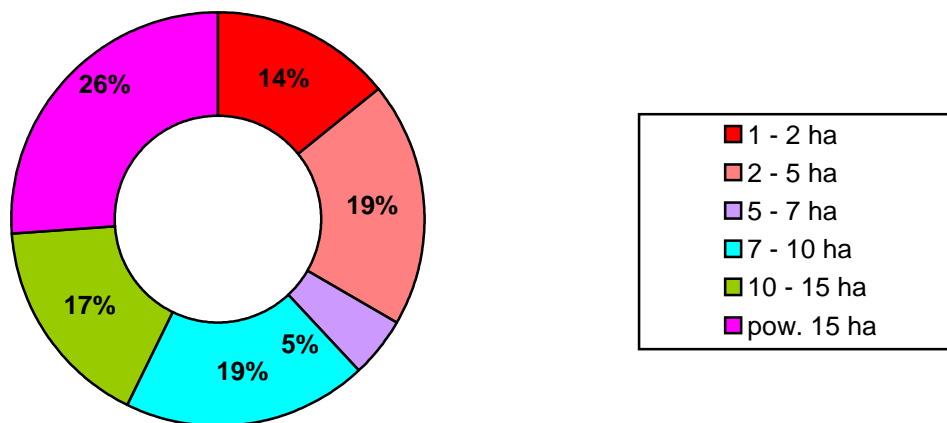
Rodzaj zasobu	Opis (nazwanie) zasobu jakim wieś dysponuje
Walory krajobrazu	- malownicze położenie wsi w mozaikowym krajobrazie powoduje, że Andryjanki są miejscowością atrakcyjną turystycznie.
Walory klimatu	- korzystne warunki klimatyczne dla zamieszkania, wypoczynku, rolnictwa i łowiectwa.
Walory szaty roślinnej, świat zwierzęcy	- atrakcyjne rekreacyjnie treny lasów, łąk
Wody-podziemne i powierzchniowe	- brak
Gleby, kopaliny, budowa geologiczna	W obrębie Andryjanek występują głównie gleby średniej klasy.
Drogi, dostępność komunikacyjna	Droga krajowa nr 19 PKS
Sąsiedztwo	- sąsiedztwo wsi: Wygonowo, Piotrowo,

3.2. Rolnictwo i gospodarka

Podstawowym zajęciem mieszkańców wsi Andryjanek jest przede wszystkim praca najemna oraz rolnictwo. Znaczna liczba osób codziennie dojeżdża do pracy w Bielsku Podlaskim lub innych miejscowościach. Wieś Andryjanki nie posiada znaczącego przemysłu wytwórczego, czy też przetwórczego. Tereny rolne stanowią 1 277,716 ha. W obrębie Andryjanek występują gleby średniej klasy. Wśród użytków rolnych większość stanowią grunty klasy IV i V ale występują także grunty klasy III. Wszystkie te użytki są uprawiane rolniczo. Klasa gleb determinuje rodzaj działalności rolniczej. Wśród zasiewów rolnych dominuje pszenica, uprawiana jest także mieszanka zbożowa, żyto. W mniejszych ilościach uprawiane są jęczmień – 5%, ziemniaki – 5% i inne – 10%.

Na terenie Andryjanek znajduje się 156 gospodarstw domowych. Gospodarstwa rolne są niewielkie o powierzchni powyżej 7 ha. Są to gospodarstwa prowadzone w tradycyjny sposób, których właściciele uprawiają grunta pod produkcję roślinną a także na niewielką skalę zajmują się hodowlą zwierząt ras mlecznych i mięsnych, w większości na potrzeby własne ale również na sprzedaż.

Struktura gospodarstw rolnych wg wielkości powierzchni:



Z czego się utrzymują mieszkańcy:

- praca ,
- działalność gospodarcza
- rolnictwo,
- emerytury i renty,

- zasiłki z opieki społecznej

3.3. Działalność kulturalna

Centrum życia kulturalnego miejscowości Andryjanki jest świetlica wiejska , miejsce do różnych form wspólnych spotkań integrujących mieszkańców. Budynek należy wyremontować i zmodernizować oraz uporządkować i zagospodarować tereny wokół świetlicy na tereny rekreacyjno-sportowe.


Najlepszym i najważniejszym jest dla nas realizacja zadań poprawiających warunki życia mieszkańców oraz dających szansę na rozwój sołectwa. Zacząć chcemy od tego, co już dobrze funkcjonuje, co do tej pory nas łączy. Ważnym celem dla naszej społeczności jest zapewnienie dzieciom i młodzieży, jak również i ich rodzicom, warunków do wspólnego i efektywnego spędzania wolnego czasu. Jest to ważne dla rozwoju fizycznego jak też emocjonalnego. Dlatego w 2011r. planowana jest przebudowa, remont i zmiana aranżacji wnętrza naszej świetlicy wiejskiej. Chcemy stworzyć w niej miejsce szkoleń, kursów, nie tylko dla młodzieży, ale i dorosłych (kursy przedsiębiorczości, nauka języków obcych, korzystanie z Internetu (pracowania internetowa), podnoszenie kwalifikacji zawodowych, rozwój zainteresowań i hobby mieszkańców, działalność np. koła gospodyń wiejskich.

3.4. Zabytki

- filialna cerkiew prawosławna pod wezwaniem Podwyższenia Krzyża Świętego, 1914, nr rej.:782 z 31.01.1994
- cmentarz przycerkiewny
- zespół dworski, 2 poł. XIX:
- murowano-drewniany dwór, nr rej.:619 z 16.09.1986
- drewniana oficyna, nr rej.:627 z 30.12.1986
- drewniany spichrz, nr rej.:628 z 30.12.1986
- park, nr rej.:411 z 22.10.1977



Rys. 1 Zabytkowa cerkiew prawosławna filialna p.w. Podwyższenia Krzyża Św. z 1914 wzniesiona z cegieł pochodzących z rozebranego klasztoru reformatów w pobliskich Boćkach.



Rys. 2 XIX - wieczny dworek w Andryjankach, z charakterystycznym dla kresów wschodnich zespołem parkowym

4. Analiza SWOT – Diagnoza możliwości rozwojowych

Przeprowadzenie tzw. analizy SWOT jest jednym z czynników umożliwiających podjęcie prawidłowej decyzji na podstawie posiadanych informacji. Umożliwia usystematyzowanie danych dotyczących projektu i podpowiada kierunki rozwiązań. Przeprowadzenie jej jest niezbędne do prawidłowej oceny sytuacji.

SILNE STRONY - ATUTY ROZWOJU SOŁECTWA	SŁABE STRONY - CZYNNIKI OGRANICZAJĄCE ROZWÓJ SOŁECTWA
<ul style="list-style-type: none">• dużo terenów zielonych i lasów• czyste otoczenie i środowisko naturalne• lokalizacja na terenie sołectwa świetlicy wiejskiej- ośrodka życia społecznego,• dobre wyposażenie w podstawową infrastrukturę techniczną: wodociąg, sieci energetyczne, kanalizacja sanitarna• duża atrakcyjność zasobów przyrodniczych w okolicy wsi, walorów turystycznych, wypoczynkowych oraz zasobów dziedzictwa kulturowego,• możliwość zagospodarowania terenu w centrum miejscowości przy istniejącej świetlicy,• zgrana zżyta społeczność,	<ul style="list-style-type: none">• niewystarczające zagospodarowanie terenów położonych w centrum miejscowości ,• brak odpowiedniej do potrzeb infrastruktury rekreacyjnej i sportowej dla młodzieży,• brak łatwego i wygodnego dostępu do internetu,• brak odpowiedniej infrastruktury turystycznej (oznakowanie tras, miejsc atrakcyjnych, tablice informacyjne, miejsca wypoczynku, mała gastronomia, miejsca noclegowe itp.),• niewystarczająca promocja walorów miejscowości i jej otoczenia (w tym np. w internecie)

SZANSE I OKAZJE – Możliwości rozwoju sołectwa, wynikające z otoczenia	ZAGROŻENIA – Czynniki niesprzyjające, wynikające z otoczenia
<ul style="list-style-type: none">• możliwość uzyskania środków ze źródeł zewnętrznych (dopłaty bezpośrednie, Sektorowe Programy Operacyjne, Zintegrowany Program Rozwoju Regionalnego, funduszy celowych oraz Europejskiego Obszaru Gospodarczego.)• moda na mieszkanie „za miastem”,• atrakcyjne położenie (walory przyrodnicze)	<ul style="list-style-type: none">• zła sytuacja rolnictwa, rozdrobnienie gospodarstw rolnych• rosnące bezrobocie,• niski poziom wykształcenia,• rosnące patologie społeczne (alkoholizm, narkomania), wzrost świadczeniobiorców korzystających z usług Gminnego Ośrodka Pomocy Społecznej,• brak ożywienia gospodarczego, skutkującego nowymi miejscami pracy i rozwojem lokalnym

5. Kierunki rozwoju miejscowości

Na pytanie „*Co mieszkańcy mogą sami zrobić dla miejscowości?*”, „*W jaki sposób mógłby Pan/Pani uczestniczyć w pracy na rzecz swojej miejscowości?*” wskazano:

- pomoc w wykonywaniu wszelkich prac porządkowych, przy urządzeniu terenów zielonych,
- prace związane z remontem świetlicy, a potem jej utrzymaniem,
- zadbanie o czystość i porządek w miejscowości, poprawa estetyki miejsc wspólnych ale także domostw prywatnych,
- uczestnictwo w szkoleniach, w pracach Lokalnej Grupy Działania, pomoc organizacyjna na rzecz spotkań integracyjnych, imprez kulturalnych, festynów, warsztatów,
- podjąć działania związane z ochroną środowiska, takie jak np. segregacja odpadów, akcja na rzecz niepalenia w piecach szkodliwych odpadów, tworzenie wiejskich terenów zielonych,

6 . Nasza wizja.

Dlaczego chcemy odnowy wsi?

- nasza wieś ma wszelkie szanse rozwojowe - mamy sporo atrakcyjnych terenów, chętnie powitamy nowych mieszkańców ceniących spokój i kameralność, a także życzliwych sąsiadów, jesteśmy „skazani” na rozwój ,
- chcemy żyć w pięknym estetycznym otoczeniu,
- chcemy się lepiej poznać i zintegrować
- chcemy poprawić warunki codziennego życia, wyrównać nasze szanse z miastem i większymi ośrodkami naszej gminy,
- chcemy zapewnić dobre warunki dla młodych,
- chcemy skorzystać z okazji sfinansowania naszych marzeń np. poprzez pomoc unijną

Jak się zorganizujemy?

Stworzymy grupę odnowy wsi, w skład której wejdą ludzie związani z wsią Andryjanki – w różnym wieku, z różnym wykształceniem, zarówno stali „starzy” mieszkańcy jak i ci nowi –którzy budują już tu swoje domy i którzy za chwilę zwiążą swoje życie z nami. Będziemy ich włączać w nasze dotychczasowe działania, wspólnie odnowimy centrum naszej wsi, zwłaszcza wokół istniejącej świetlicy.

Nasza wizja – jakie ma być nasze życie?

Andryjanki będą:

- wsią **nowoczesną, bezpieczną i wygodną** – z kanalizacją, dobrymi drogami, chodnikami, przystankiem autobusowym , sklepem , z dobrymi telekomunikacyjnymi łączami (bardziej dostępny internet), z wieloma nowymi domami,
- **zadbane, porządne, czyste**, z estetycznymi domami, pięknymi ogrodami, dobrze zagospodarowanym terenem wokół świetlicy - centrum naszego społecznego życia,
- dawały szansę na wypoczynek, sport i rekreację dla dzieci i młodzieży (plac zabaw dla dzieci, boisko dla młodzieży, miejsce wypoczynku dla całej wsi),

- wsią **zintegrowaną, z aktywną i nowoczesną społecznością** (zadbamy o wysoką świadomość ekologiczną, o nasze wykształcenie- kusy, szkolenia, będziemy jak dotąd organizować wspólne zabawy, festyny),
- wsią dbającą o dzieci i młodzież, a także integrującą wszystkich nowo przybyłych, tak by każdy mieszkaniec czuł się ważnym członkiem naszej społeczności i miał jak najlepsze warunki do rozwoju,
- wsią dbającą o zachowanie walorów przyrodniczych i kulturowych, zachowującą kameralną, przyjazną skalę urbanistyczną ,

Dla realizacji naszej wizji konieczne będzie także zaangażowanie i współdziałanie władz samorządowych Gminy Boćki, zwłaszcza w działaniach wymagających znacznego wkładu finansowego. Andryjanki dzięki działaniom własnym, wspomaganym przez Gminę oraz fundusze zewnętrzne mogą stać się modnym i atrakcyjnym miejscem zamieszkania, ale także miejscem wycieczek i przystankiem na turystycznych trasach.

Deklaracja wizji miejscowości Andryjanki :

- | **wieś zadbane i uporządkowana, barwna i kwitnąca (słynna zakładanymi ogrodami), aktywna i nowoczesna,**
- | **wieś atrakcyjna dla zamieszkania , kameralna i chroniąca środowisko**
- | **wieś wygodna i bezpieczna z rozwiniętą infrastrukturą techniczną, dążąca do poprawy jakości życia jej mieszkańców.**

7. Opis przedsięwzięć przewidzianych do realizacji w latach 2010 – 2018

Co chcielibyśmy zrobić ?

- Wyremontować i zmodernizować budynek świetlicy wiejskiej
- Wyremontować cerkiew filialną p.w. Podwyższenia Krzyża Świętego
- Zagospodarować, uporządkować tereny wokół świetlicy, jako tereny rekreacyjno-sportowe oraz miejsce integrujące mieszkańców, potrzebne dla różnych form wspólnych spotkań – stworzenie Centrum Rekreacji Wsi.
- Poprawić stan techniczny dróg i ulic, wybudować chodniki dla pieszych, oświetlić ważniejsze miejsca,
- Doprowadzić do poprawy estetycznego wyglądu wsi, budynków i zagród

- Wprowadzić zwyczaj, aby każdej zabudowie towarzyszył odpowiednio komponowany i dobrze urządzony, zadbane ogród wiejski (np. poprzez organizowanie konkursu na ogród wiejski, promowanie tradycyjnego ogrodu, zintegrowanie gospodyń wiejskich wokół idei ogrodu przydomowego, wypromowanie lokalnego produktu- np. pakietu nasion i doboru bylin ogrodowych, charakterystycznych dla Krasnej Wsi, a tym samym promocja samej wsi i jej nazwy) .
- Wykorzystać świetlicę wiejską także jako miejsce szkoleń, kursów, nie tylko dla młodzieży, ale i dorosłych (kursy przedsiębiorczości, nauka języków obcych, korzystania z internetu- może klub -pracownia internetowa, podnoszenie kwalifikacji zawodowych, rozwój zainteresowań i hobby mieszkańców, działalność np. koła gospodyń.
- Urządzić miejsce wypoczynkowe na terenie wsi Andryjanki związane z zagospodarowanymi szlakami turystycznymi (np. pieszymi, konnymi, rowerowymi)

8. Opis i charakterystyka obszarów o szczególnym znaczeniu dla zaspokojenia potrzeb mieszkańców, sprzyjających nawiązywaniu kontaktów społecznych, ze względu na ich położenie oraz cechy funkcjonalno-przestrzenne.

W miejscowości Andryjanki znajdują się dwa obszary o szczególnym znaczeniu dla zaspokajania potrzeb mieszkańców. Z uwagi na lokalizację oraz specyfikę tych miejsc, skupiają się wokół nich mieszkańcy nie tylko samych Andryjanek ale również Gminy. Do omawianych obszarów należą:

- filialna cerkiew prawosławna pod wezwaniem Podwyższenia Krzyża Świętego
- świetlica

Najważniejszym przedsięwzięciem związanym z Planem Odnowy Miejscowości Andryjanki jest całkowity remont zabytkowej cerkwi filialnej. Obecny stan Cerkwi jest zły i wymaga gruntownego remontu, częściowej odnowy. Cerkiew ta jest świadectwem historii oraz ważnym elementem lokalnej kultury. Z obiektu korzystają nie tylko parafianie, ale również osoby przejezdne.

Cerkiew filialna:

Cel projektu:

- renowacja zabytku,

- zagwarantowanie mieszkańcom miejsca sakralnego, gdzie mogą spotkać się wszyscy razem,
- poprawa jakości obiektu, który interesuje turystów ze względu na swoją historię.

Ważnym zadaniem jest także realizacja projektu: Przebudowa, remont i zmiana aranżacji wnętrza naszej świetlicy wiejskiej w Andryjankach. Głównym przedmiotem powyższego zadania priorytetowego będzie remont pomieszczeń świetlicy w Andryjankach.

Odnowiona świetlica ma służyć wszystkim mieszkającym w sołectwie Andryjanki, ale także mieszkańcom całej gminy Boćki.

Remont świetlicy wymaga przeprowadzenia prac, które przyczynią się do poprawy stanu technicznego budynku.

Świetlica, to ważne miejsce dla mieszkańców naszego sołectwa. W wielu przypadkach zastępuje ona młodym ludziom dom. Wszyscy wiemy, że istotną rolę w wychowaniu dzieci i młodzieży pełni rodzina. Jednak, aby rodzina mogła spełniać stojące przed nią zadania musi funkcjonować w miarę sprzyjających jej warunkach. Aktualnie dokonująca się w naszym państwie transformacja gospodarcza i społeczna spowodowała dezintegrację życia rodzinnego. W naszym sołectwie bardzo często występuje sytuacja, w której dzieci po zajęciach w szkole przychodzą do świetlicy i przebywają w niej do wieczora. W świetlicy pod okiem opiekuna mogą spokojnie odrobić lekcje i pożytecznie spędzić czas wolny, uczestnicząc w różnego rodzaju zajęciach, które oferuje świetlica. Remont świetlicy jest dla naszego sołectwa bardzo istotny. Pragniemy, aby budynek w którym się mieści był estetyczny, zadbane, aby było w nim ciepło i przytulnie. Brudne ściany, nieszczelny dach i okna, wielu młodym ludziom przypominają sytuację, która mają w domach. Świetlica po za swoją funkcją socjoterapeutyczną spełnia wiele innych tj. odbywają się w niej zebrania wiejskie a także liczne imprezy okolicznościowe. Często eksploatacja, od lat nie przeprowadzany remont, to wszystko odbiło się na wizerunku świetlicy, jej stan pozostawia wiele do życzenia. Dzięki realizacji projektu świetlica stanie się miejscem estetycznym, zadbanym. Będzie wizytówką całego naszego sołectwa.

Realizacja priorytetowego zadania przyczyni się do osiągnięcia następujących rezultatów:

- polepszy się stan techniczny budynku,
- zwiększy się estetyka świetlicy,
- polepszy się dostępność do ośrodków kultury,
- wzrośnie zadowolenie mieszkańców sołectwa Andryjanki,

- zmniejszeniu ulegnie marginalizacja społeczna,
- zwiększona zostanie atrakcyjność kulturalna i edukacyjna sołectwa,
- zwiększona zostanie atrakcyjność kulturalna i edukacyjna gminy Boćki.

Projekt przebudowy, remontu i zmiany aranżacji świetlicy wiejskiej w Andryjankach obejmuje następujące elementy:

- wymianę instalacji elektrycznej
- wymianę okien,
- remont pokrycia dachowego
- wykonanie zamurowań,
- wymiana skrzydeł drzwiowych.
- zakup wyposażenia

9. Szacunkowe koszty realizacji przedsięwzięć

L.p	Nazwa	Cel i przeznaczenie	Harmonogram realizacji	Szacowane nakłady	Źródła finansowania
1.	przebudowa, remont i zmiana aranżacji wnętrza naszej świetlicy wiejskiej	poprawa jakości życia na obszarach wiejskich przez zaspokojenie potrzeb społecznych i kulturalnych mieszkańców wsi.	I.2011 – XII. 2011	100 000	- Budżet Gminy Boćki - Program Rozwoju Obszarów Wiejskich na lata 2007-2013
2.	Remont cerkwi filialnej p.w. Podwyższenia Krzyża Świętego w Andryjankach	- zaspokojenie potrzeb społecznych - zmiana estetyki miejscowości - poprawa jakości	XII. 2010 - XII.2011	700 000	Parafia Prawosławna p.w. Zaśnięcia N.M.P. w Boćkach - Program

		obiekту, który interesuje turystów ze względu na swoją historię.			Rozwoju Obszarów Wiejskich na lata 2007-2013
--	--	--	--	--	--

Przewodniczący Rady Gminy

Krzysztof Bazylewski